

**UCHWAŁA NR XLIII/479/14**  
**RADY MIEJSKIEJ W CHOJNICACH**  
z dnia 19 maja 2014r.

**w sprawie nadania nazwy ulicy.**

Na podstawie art. 18 ust. 2 pkt 13 ustawy z dnia 8 marca 1990r. o samorządzie gminnym (tekst jednolity: Dz.U. z 2013r. poz. 594, poz. 645 i poz. 1318 oraz z 2014r. poz. 379), uchwała się, co następuje:

§ 1. Nadaje się nazwę **księdza kardynała Józefa Glempa** ulicy, która zgodnie z miejscowym planem zagospodarowania przestrzennego terenu pod zabudowę mieszkaniową i usługi przy ulicach Człuchowskiej i Wyszyńskiego w Chojnicach, położona jest wzdłuż projektowanej drogi oznaczonej symbolem 0.13 KDZ, 0.14 KDZ, łączącej się z ulicami Człuchowską i Sybiraków, zgodnie z załącznikiem graficznym do niniejszej uchwały.

§ 2. Wykonanie uchwały zleca się Burmistrzowi Miasta Chojnice.

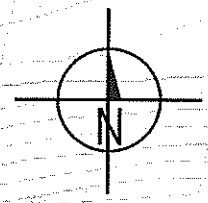
§ 3. Uchwała wchodzi w życie po upływie 14 dni od dnia ogłoszenia w Dzienniku Urzędowym Województwa Pomorskiego.



Przewodniczący  
Rady Miejskiej

*Mirosław Janowski*

ul. Człuchowska 0.15 KDZ



0.14 KDZ

4 MU

0.1 KDX

0.6 KDD

Załącznik  
do uchwały Nr XLIII/479/14  
Rady Miejskiej w Chojnicach  
z dnia 19 maja 2014 r.

1 MN

0.10 KDI

0.9 KDL

3 MN

13 EE

2 MN

0.9 KDL

0.5 KDY

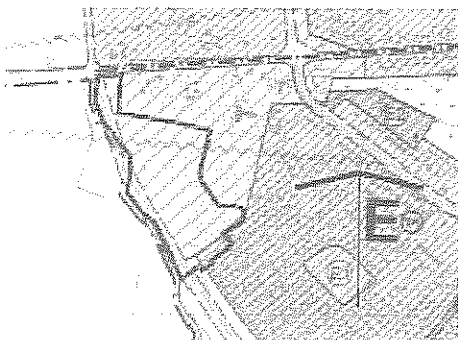
0.2 KDX

0.7 KDD

10 ZP

10.3 KDX

WYRYS ZE STUDIUM UWARUNKOWAŃ  
I KIERUNKÓW ZAGOSPODAROWANIA  
PRZESTRZENNEGO MIASTA CHOJNIC



5 MU

6 MU

LEGENDA:

granice osiedla i ul. Człuchowska

IV. OBSZARY FUNKCJONALNO-PRZESTRZENNE  
Różnorodnej przestrzeni produkcyjnej do przekształceń

R1 - strefa przemysłowa i usługowa

V. STREFY FUNKCJONALNE W OBSZARACH DZIAŁALNOŚCI INWESTYCYJNEJ


teren inwestycyjny - strefa usług i produkcja

Przewodniczący  
Rady Miejskiej

12 EE

8 MU

Mirosław Janowski



LEGENDA:

- granice administracyjne miasta
- linie rozgraniczające teren inwestycyjny z terenami przeznaczonymi do zabudowy mieszkaniowej
- linie rozgraniczające teren inwestycyjny z terenami przeznaczonymi do zabudowy usługowej
- linie rozgraniczające teren inwestycyjny z terenami przeznaczonymi do zabudowy przemysłowej
- linie rozgraniczające teren inwestycyjny z terenami przeznaczonymi do zabudowy rekreacyjnej
- linie rozgraniczające teren inwestycyjny z terenami przeznaczonymi do zabudowy sportowej
- linie rozgraniczające teren inwestycyjny z terenami przeznaczonymi do zabudowy kulturalnej
- linie rozgraniczające teren inwestycyjny z terenami przeznaczonymi do zabudowy społecznej
- linie rozgraniczające teren inwestycyjny z terenami przeznaczonymi do zabudowy usługowej
- linie rozgraniczające teren inwestycyjny z terenami przeznaczonymi do zabudowy przemysłowej
- linie rozgraniczające teren inwestycyjny z terenami przeznaczonymi do zabudowy rekreacyjnej
- linie rozgraniczające teren inwestycyjny z terenami przeznaczonymi do zabudowy sportowej
- linie rozgraniczające teren inwestycyjny z terenami przeznaczonymi do zabudowy kulturalnej
- linie rozgraniczające teren inwestycyjny z terenami przeznaczonymi do zabudowy społecznej