








**LEGENDA:**

-  A-2 - ist. - istniejące oznakowanie pionowe
-  A-14 - proj. - projektowane oznakowanie pionowe
-  P-7c ist. - istniejące oznakowanie poziome
-  - obszar objęty opracowaniem

Zestawienie oznakowania					
Symbol	Stan	Wielkość	Odblaskowość	Dodatkowy	Ilość
A-14	Proj.	Średnie	II Generacja		2
B-1	Proj.	Średnie	II Generacja		2
D-4a	Proj.	Średnie	II Generacja		1

PROJEKT: <b>Budowa kanału teletechnicznego w ramach zadania budowa ul. Subisława w Chojnicach</b>	
INWESTOR: <b>Gmina Miejska Chojnice ul. Stary Rynek 1 89-600 Chojnice</b>	
WYKONAŁ: <b>Krzysztof Konieczny ul. Wielewska 8/19, 89-600 Chojnice</b>	
PODPIS:	
Tytuł rysunku <b>Plan sytuacyjny</b>	
Data 23.10.2019	Skala 1:500
Nr rysunku	Strona